



ОАО «СОЮЗГИПРОЗЕМ»

Реконструкция с последующей эксплуатацией на платной основе федеральной автомобильной дороги М-3 «Украина» - от Москвы через Калугу, Брянск до границы с Украиной (на Киев), участок км 65 – км 173, Московская и Калужская области

**ДОКУМЕНТАЦИЯ  
ПО ПЛАНИРОВКЕ ТЕРРИТОРИИ**

**II этап строительства (участок км 65 – км 124)**

**Часть 2. Проект планировки территории.  
Утверждаемая часть**

**Книга 2. Графические материалы**

**Том 2.2 (II)**

Генеральный директор

И.Н. Никитин

Руководитель проекта

С.Ю. Богомолова



2014 г.

# КАЛУЖСКАЯ ОБЛАСТЬ

ГОРОДСКОЙ ОКРУГ "ГОРОД ОБНИНСК"

СЕЛЬСКОЕ ПОСЕЛЕНИЕ "СОВХОЗ БОРОВСКИЙ"

Городской округ "Город Обнинск" 40:03:040902

Боровский район  
Сельское поселение "Совхоз Боровский"  
40:03:031001

Городской округ "Город Обнинск"

40:03:066902

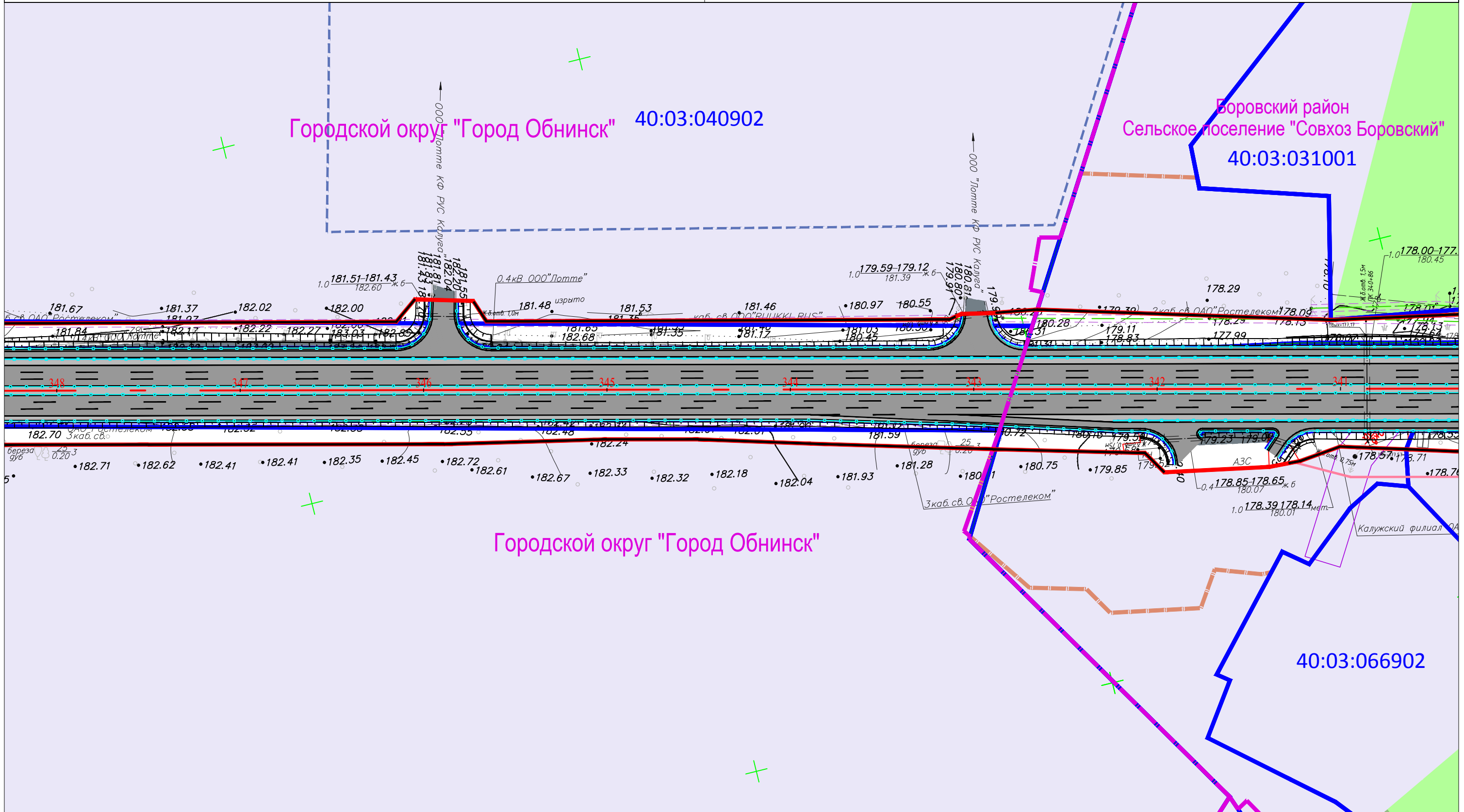
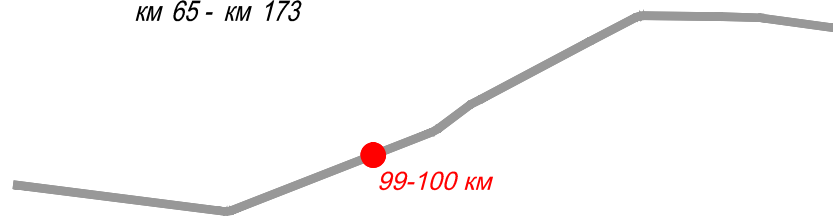


Схема реконструируемого участка  
автодороги М-3 "Украина"  
км 65 - км 173



1. Условные обозначения см. на странице 1
2. Чертеж разработан в масштабе 1:1000, выведен на печать в масштабе 1:2000

Основной чертёж проекта планировки территории . М 1:2000	Стадия	Лист	Листов
	ПП	1.38	69

# КАЛУЖСКАЯ ОБЛАСТЬ

ГОРОДСКОЙ ОКРУГ "ГОРОД ОБНИНСК"

СЕЛЬСКОЕ ПОСЕЛЕНИЕ "СОВХОЗ БОРОВСКИЙ"

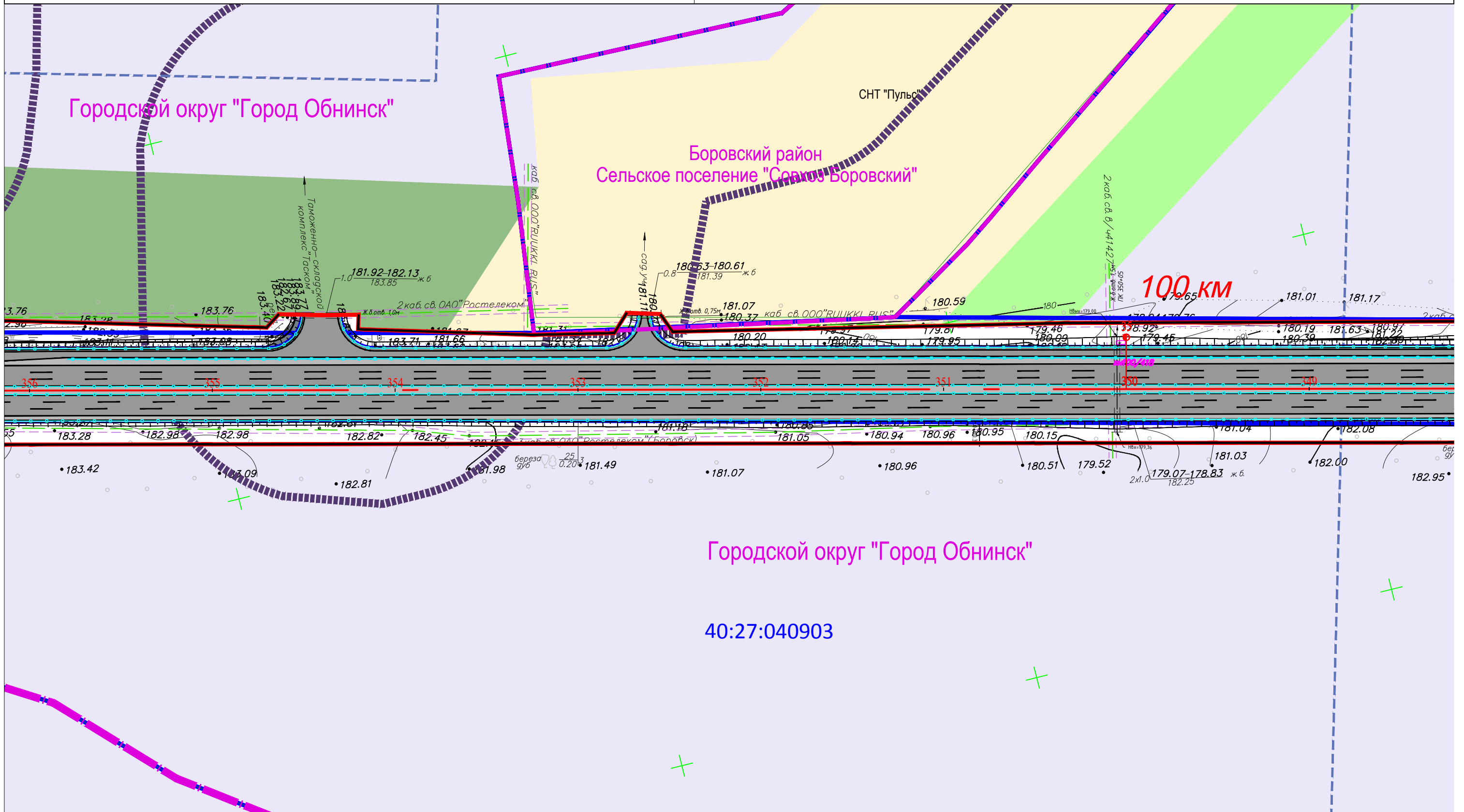
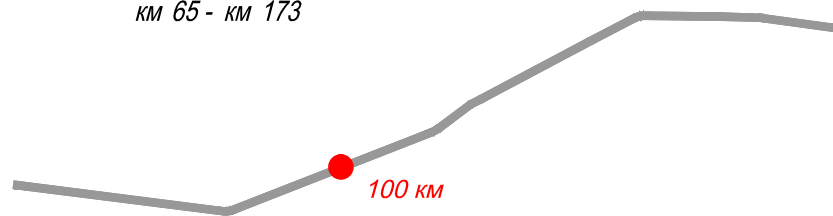


Схема реконструируемого участка  
автодороги М-3 "Украина"  
км 65 - км 173



1. Условные обозначения см. на странице 1
2. Чертеж разработан в масштабе 1:1000, выведен на печать в масштабе 1:2000

Основной чертёж проекта планировки территории . М 1:2000	Стадия	Лист	Листов
	ПП	1.39	69

# КАЛУЖСКАЯ ОБЛАСТЬ

## ГОРОДСКОЙ ОКРУГ "ГОРОД ОБНИНСК"

## СЕЛЬСКОЕ ПОСЕЛЕНИЕ "СОВХОЗ БОРОВСКИЙ"

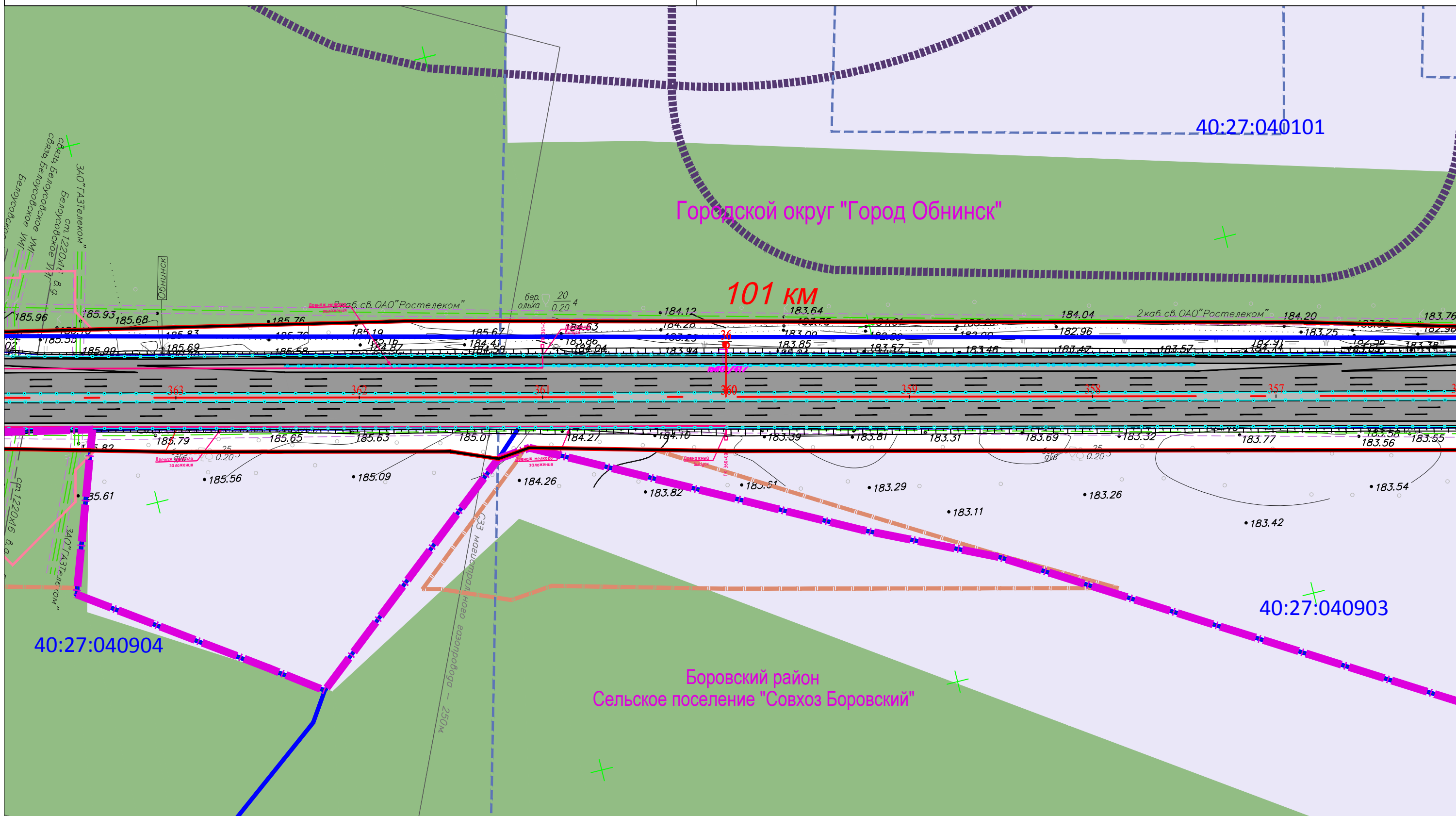
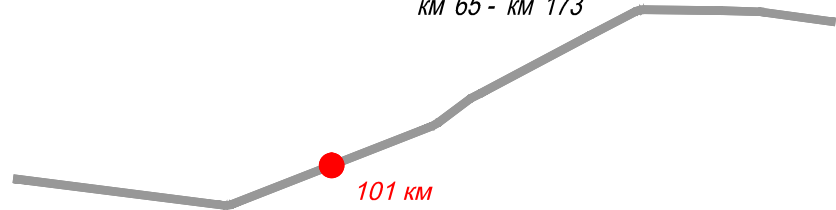


Схема реконструируемого участка  
автодороги М-3 "Украина"  
км 65 - км 173



1. Условные обозначения см. на странице 1
2. Чертеж разработан в масштабе 1:1000, выведен на печать в масштабе 1:2000

	Стадия	Лист	Листов
Основной чертёж проекта планировки территории . М 1:2000	ПП	1.40	69

# КАЛУЖСКАЯ ОБЛАСТЬ ГОРОДСКОЙ ОКРУГ "ГОРОД ОБНИНСК"

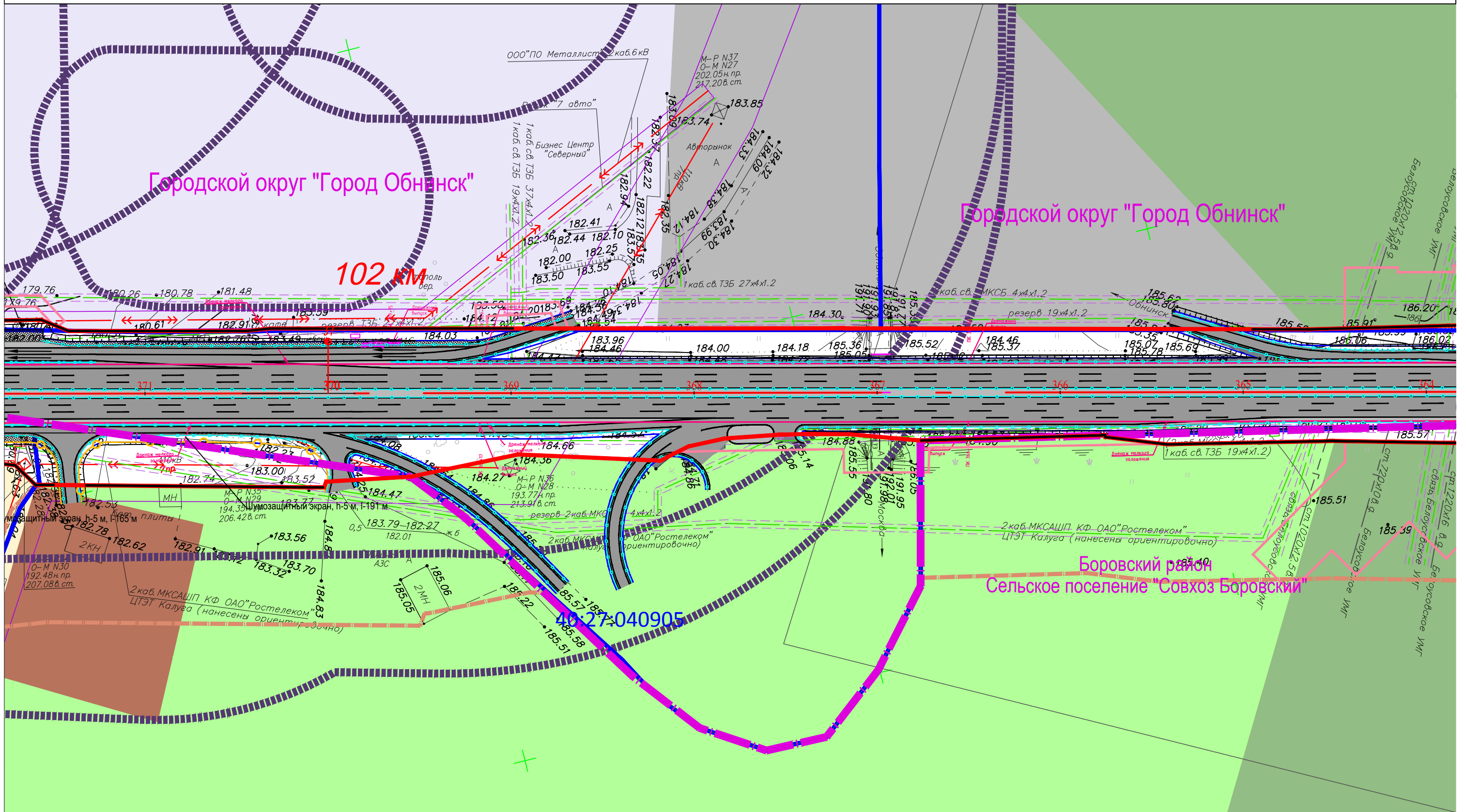
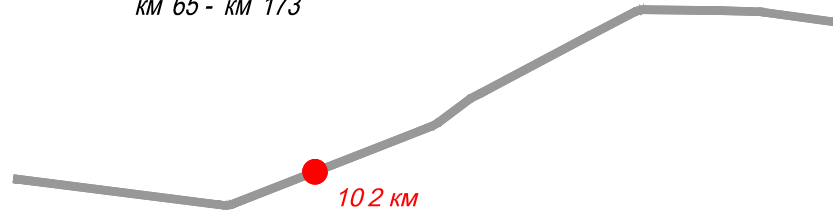


Схема реконструируемого участка  
автодороги М-3 "Украина"  
км 65 - км 173



1. Условные обозначения см. на странице 1
2. Чертеж разработан в масштабе 1:1000, выведен на печать в масштабе 1:2000

Основной чертёж проекта планировки территории . М 1:2000	Стадия ПП	Лист 1.41	Листов 69
--	--------------	--------------	--------------

# КАЛУЖСКАЯ ОБЛАСТЬ ГОРОДСКОЙ ОКРУГ "ГОРОД ОБНИНСК"

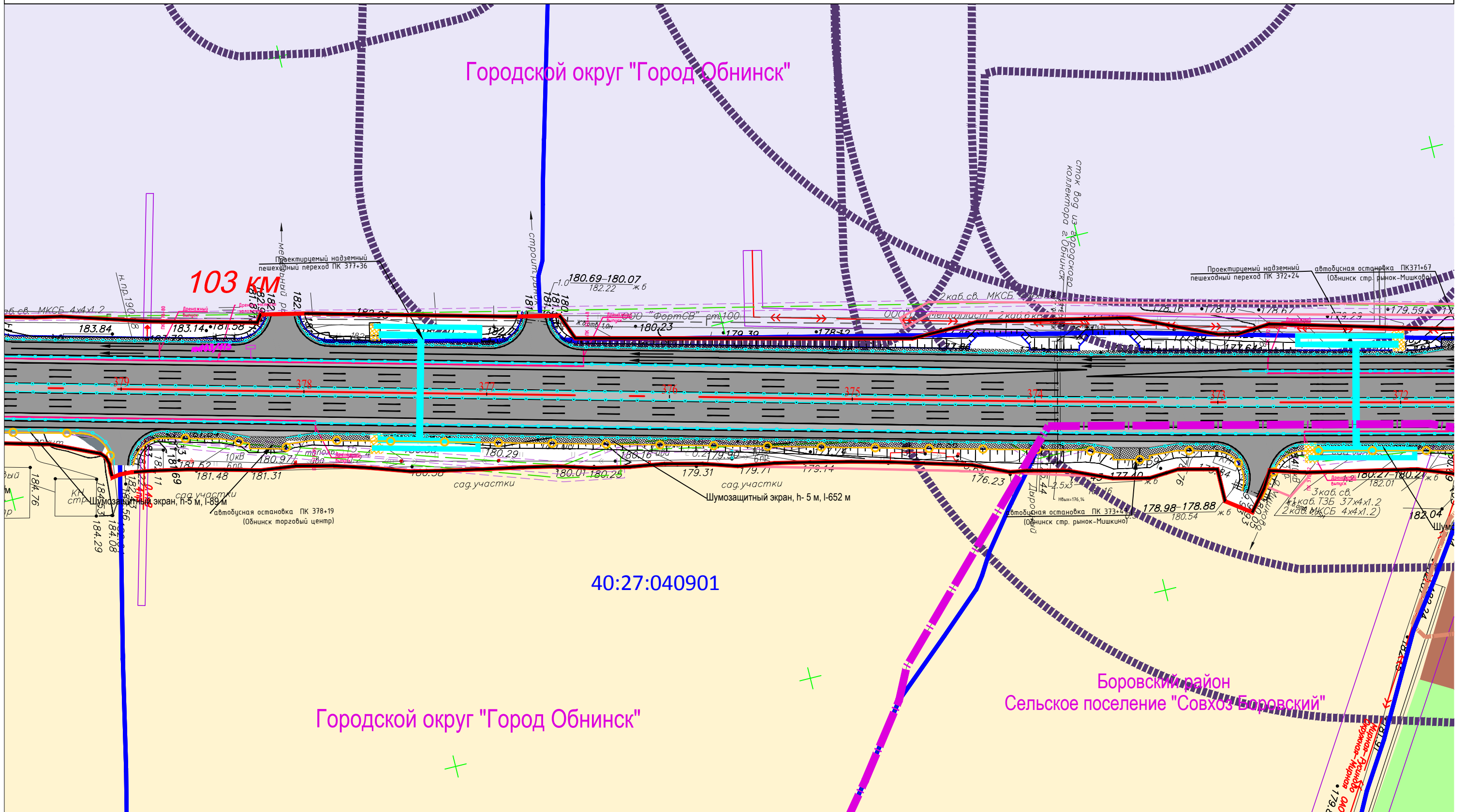
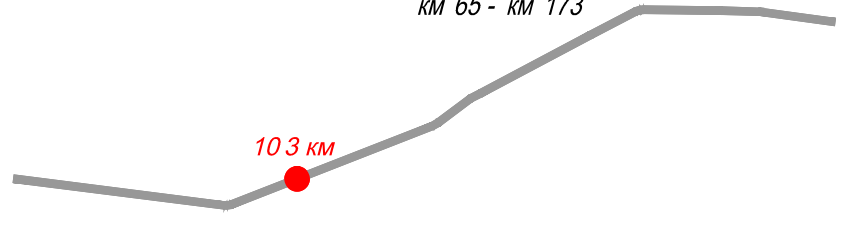


Схема реконструируемого участка  
автодороги М-3 "Украина"  
км 65 - км 173



1. Условные обозначения см. на странице 1
2. Чертеж разработан в масштабе 1:1000, выведен на печать в масштабе 1:2000

Основной чертёж проекта планировки территории . М 1:2000	Стадия ПП	Лист 1.42	Листов 69
--	--------------	--------------	--------------

# КАЛУЖСКАЯ ОБЛАСТЬ ГОРОДСКОЙ ОКРУГ "ГОРОД ОБНИНСК"

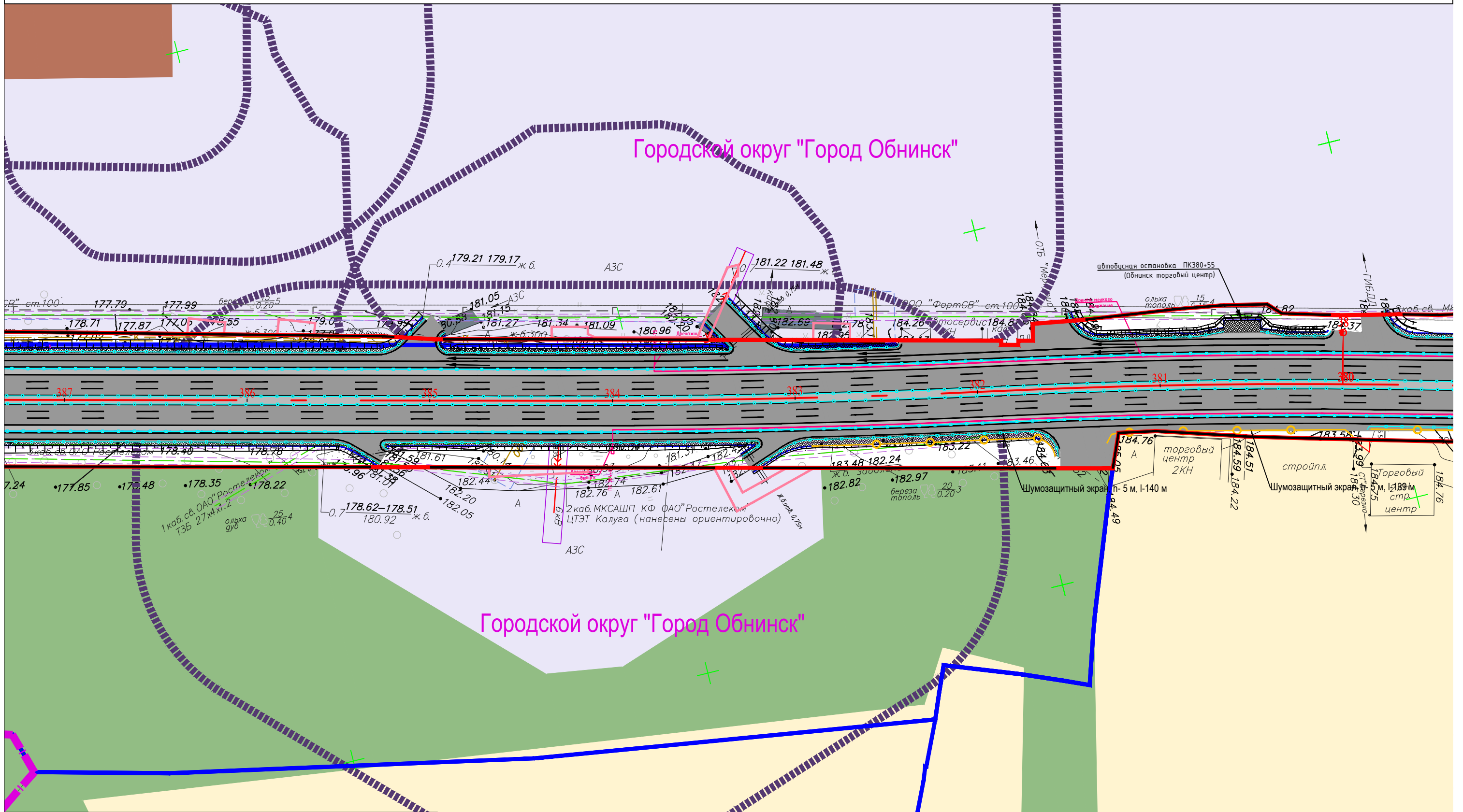
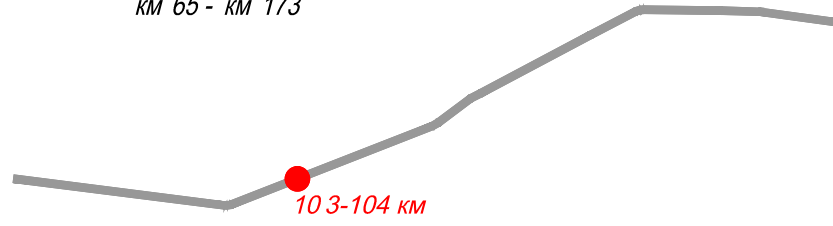


Схема реконструируемого участка  
автодороги М-3 "Украина"  
км 65 - км 173



1. Условные обозначения см. на странице 1
2. Чертеж разработан в масштабе 1:1000, выведен на печать в масштабе 1:2000

Основной чертёж проекта планировки территории . М 1:2000	Стадия	Лист	Листов
	ПП	1.43	69

# КАЛУЖСКАЯ ОБЛАСТЬ

ГОРОДСКОЕ ПОСЕЛЕНИЕ "ГОРОД БЕЛОУСОВО"

СЕЛЬСКОЕ ПОСЕЛЕНИЕ "ДЕРЕВНЯ ВЕРХОВЬЕ"

ГОРОДСКОЙ ОКРУГ "ГОРОД ОБНИНСК"

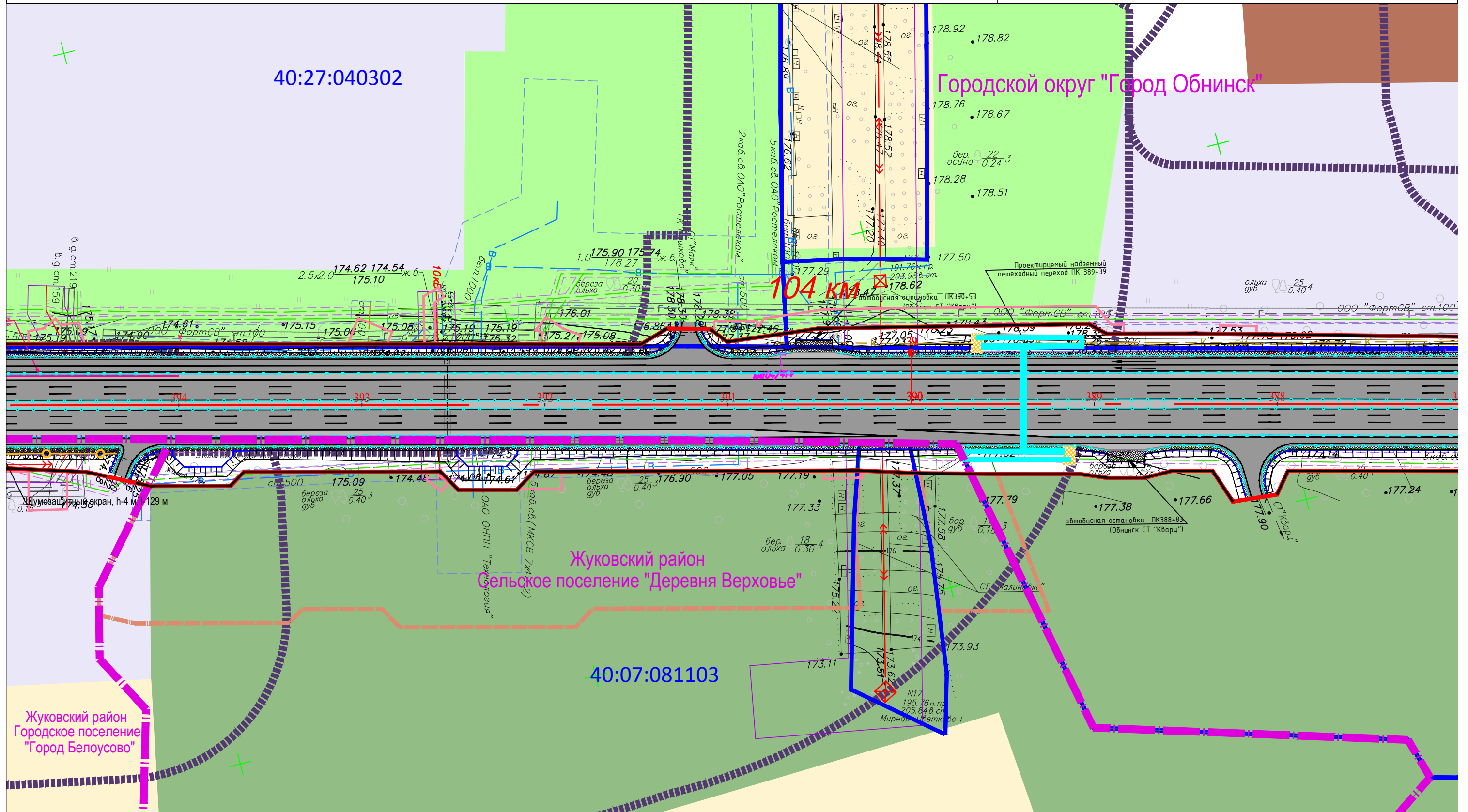
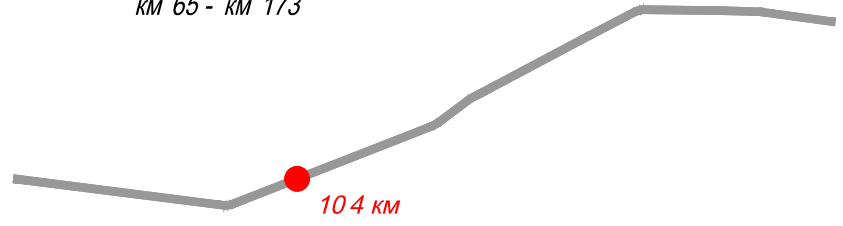


Схема реконструируемого участка  
автотрассы М-3 "Украина"  
км 65 - км 173



1. Условные обозначения см. на странице 1
2. Чертеж разработан в масштабе 1:1000, выведен на печать в масштабе 1:2000

Основной чертёж проекта планировки территории . М 1:2000	Стадия ПП	Лист 1.44	Листов 69
--	--------------	--------------	--------------



# КАЛУЖСКАЯ ОБЛАСТЬ

## ГОРОДСКОЕ ПОСЕЛЕНИЕ "ГОРОД БЕЛОУСОВО"

## ГОРОДСКОЙ ОКРУГ "ГОРОД ОБНИНСК"

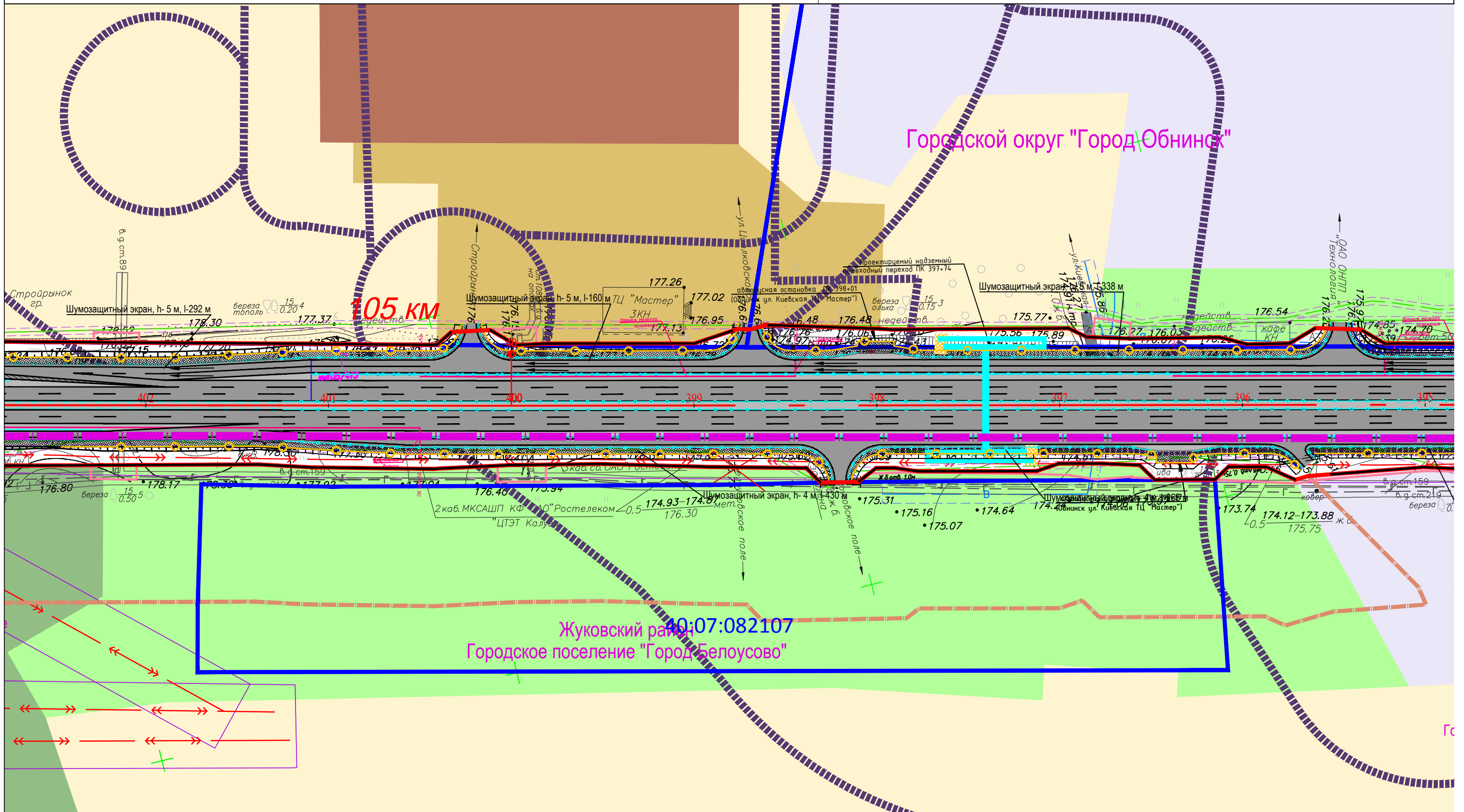
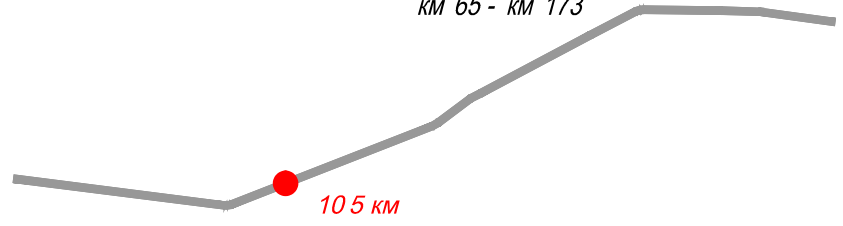


Схема реконструируемого участка  
автодороги М-3 "Украина"  
км 65 - км 173



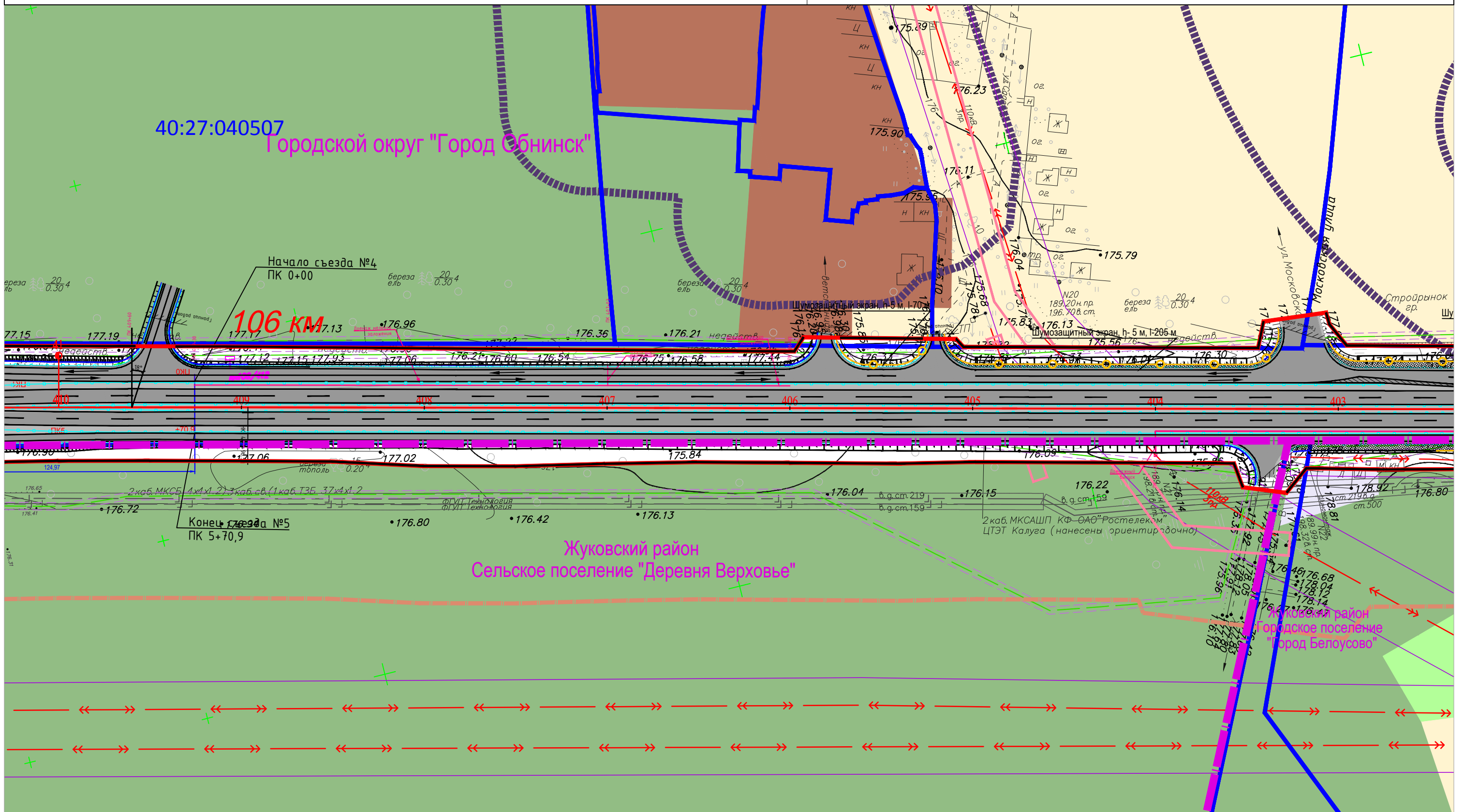
1. Условные обозначения см. на странице 1
2. Чертеж разработан в масштабе 1:1000, выведен на печать в масштабе 1:2000

Основной чертёж проекта планировки территории . М 1:2000	Стадия	Лист	Листов
	ПП	1.45	69

# КАЛУЖСКАЯ ОБЛАСТЬ

СЕЛЬСКОЕ ПОСЕЛЕНИЕ "ДЕРЕВНЯ ВЕРХОВЬЕ"

ГОРОДСКОЙ ОКРУГ "ГОРОД ОБНИНСК"



40:27:040507

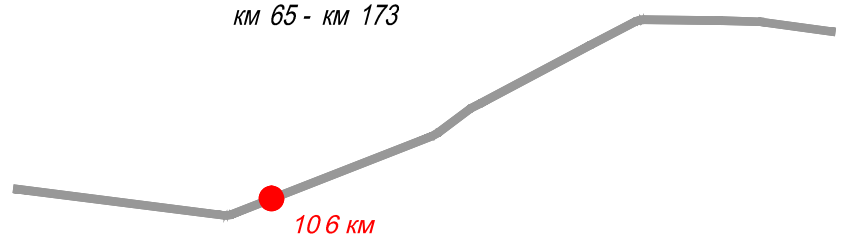
Городской округ "Город Обнинск"

106 км

Жуковский район  
Сельское поселение "Деревня Верховье"

Жуковский район  
Городское поселение "Город Белоусово"

Схема реконструируемого участка  
автодороги М-3 "Украина"  
км 65 - км 173



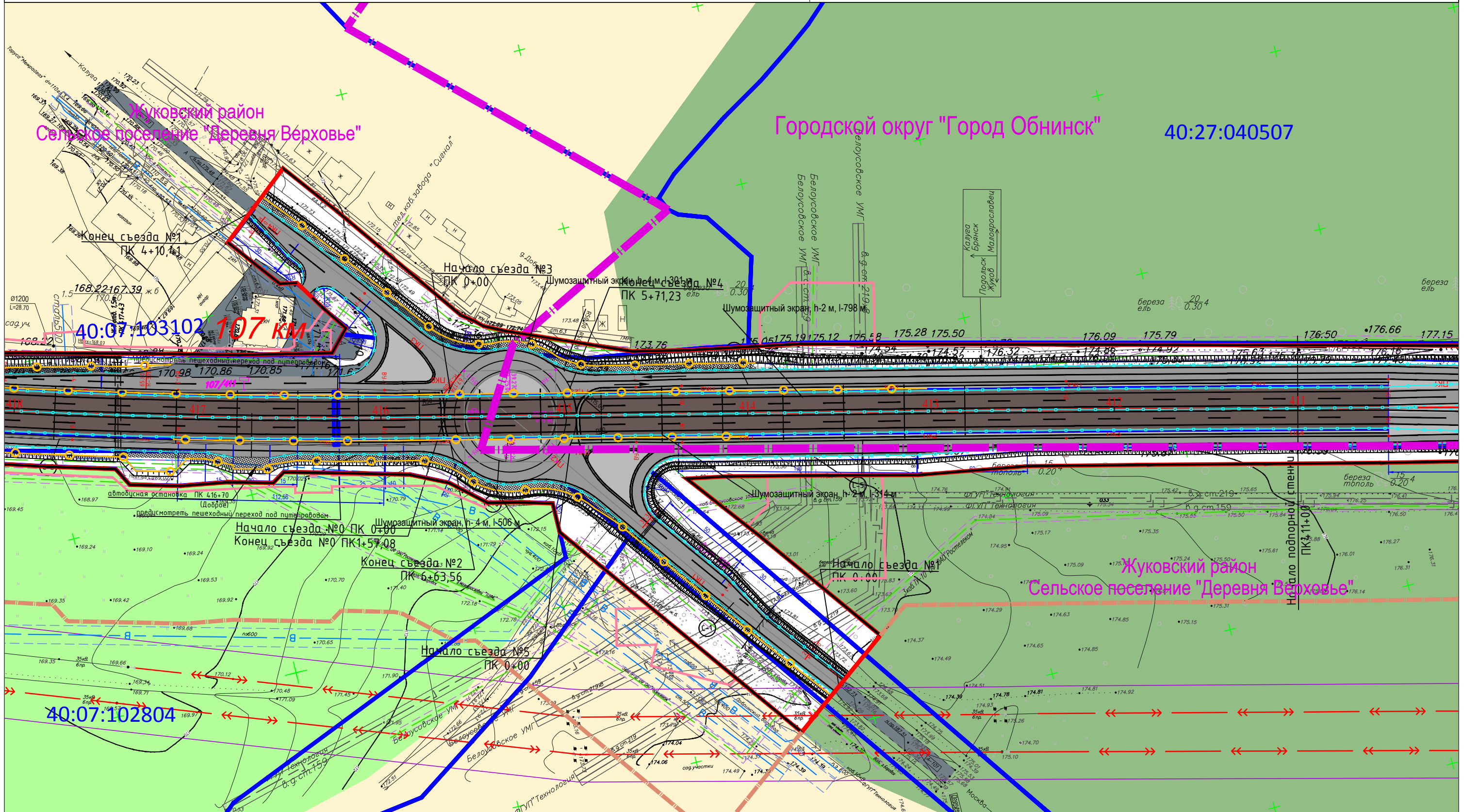
1. Условные обозначения см. на странице 1
2. Чертеж разработан в масштабе 1:1000, выведен на печать в масштабе 1:2000

Основной чертёж проекта планировки территории . М 1:2000	Стадия	Лист	Листов
	ПП	1.46	69

# КАЛУЖСКАЯ ОБЛАСТЬ

## СЕЛЬСКОЕ ПОСЕЛЕНИЕ "ДЕРЕВНЯ ВЕРХОВЬЕ"

## ГОРОДСКОЙ ОКРУГ "ГОРОД ОБНИНСК"



Жуковский район  
Сельское поселение "Деревня Верховье"

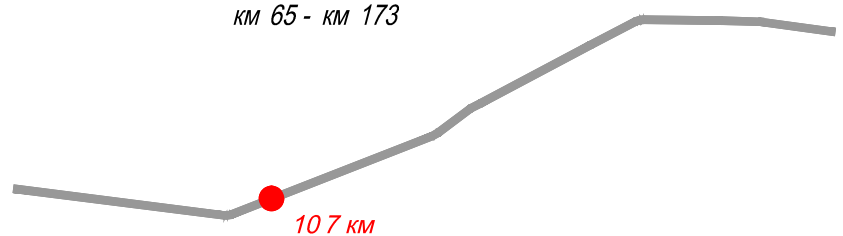
Городской округ "Город Обнинск" 40:27:040507

40:07:103102 107 км

40:07:102804

Жуковский район  
Сельское поселение "Деревня Верховье"

Схема реконструируемого участка  
автодороги М-3 "Украина"  
км 65 - км 173



1. Условные обозначения см. на странице 1
2. Чертеж разработан в масштабе 1:1000, выведен на печать в масштабе 1:2000

Основной чертёж проекта планировки территории . М 1:2000	Стадия	Лист	Листов
	ПП	1.47	69

# КАЛУЖСКАЯ ОБЛАСТЬ СЕЛЬСКОЕ ПОСЕЛЕНИЕ "ДЕРЕВНЯ ВЕРХОВЬЕ"

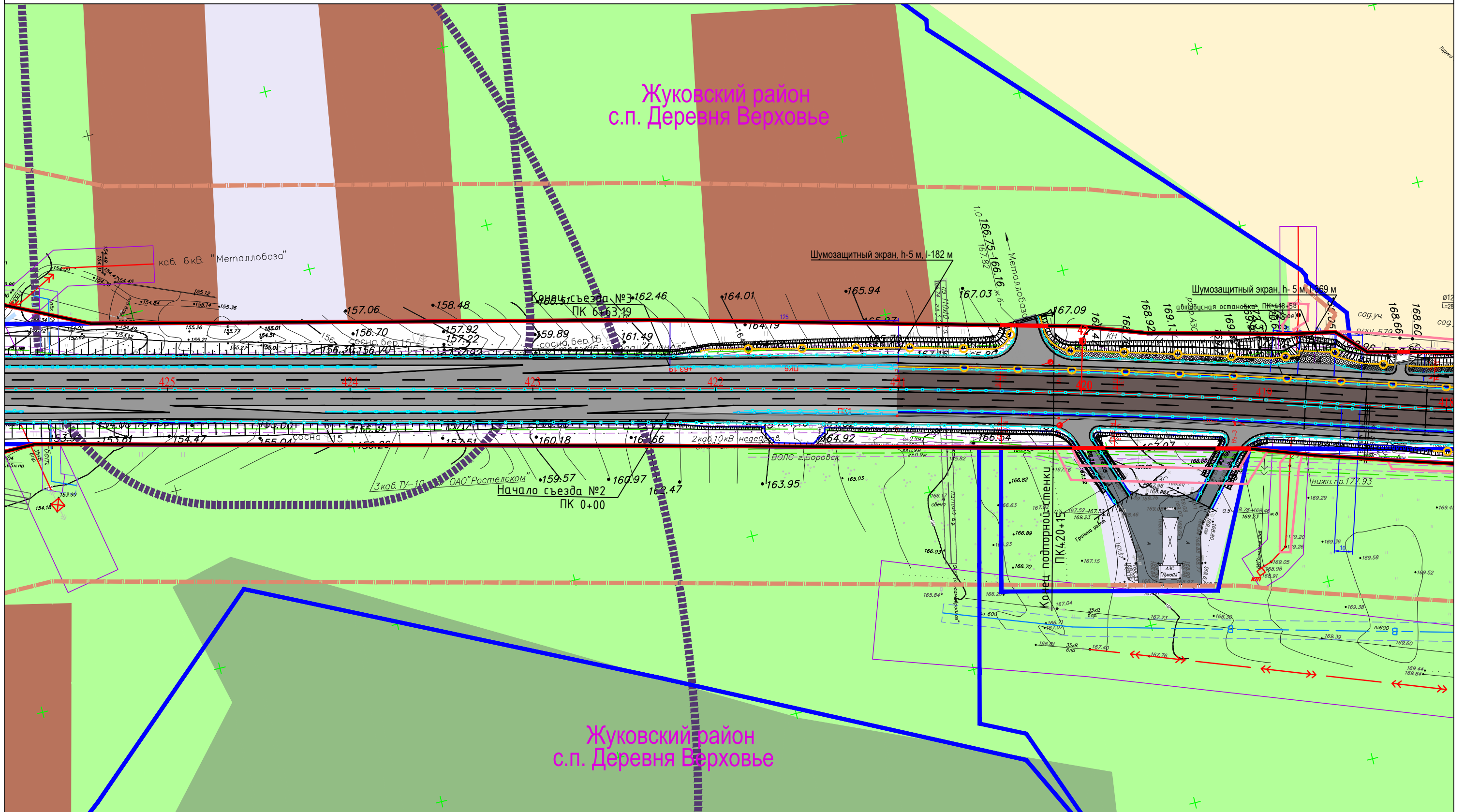
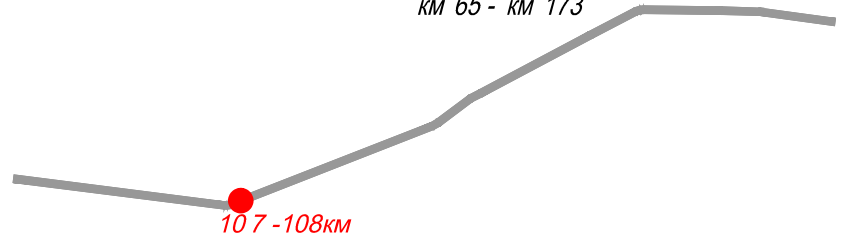


Схема реконструируемого участка  
автодороги М-3 "Украина"  
км 65 - км 173



1. Условные обозначения см. на странице 1
2. Чертеж разработан в масштабе 1:1000, выведен на печать в масштабе 1:2000

Основной чертёж проекта планировки территории . М 1:2000	Стадия	Лист	Листов
	ПП	1.48	69